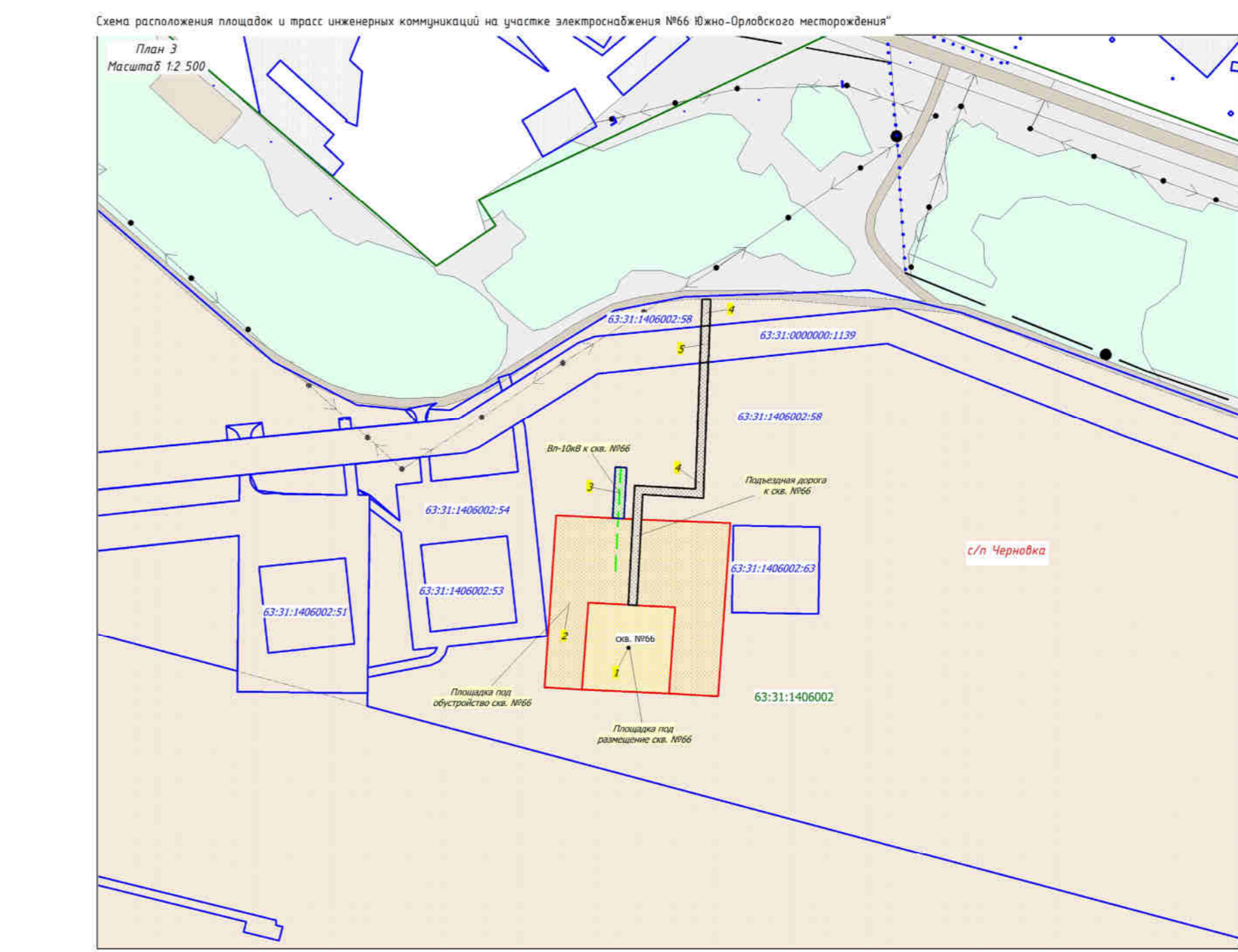
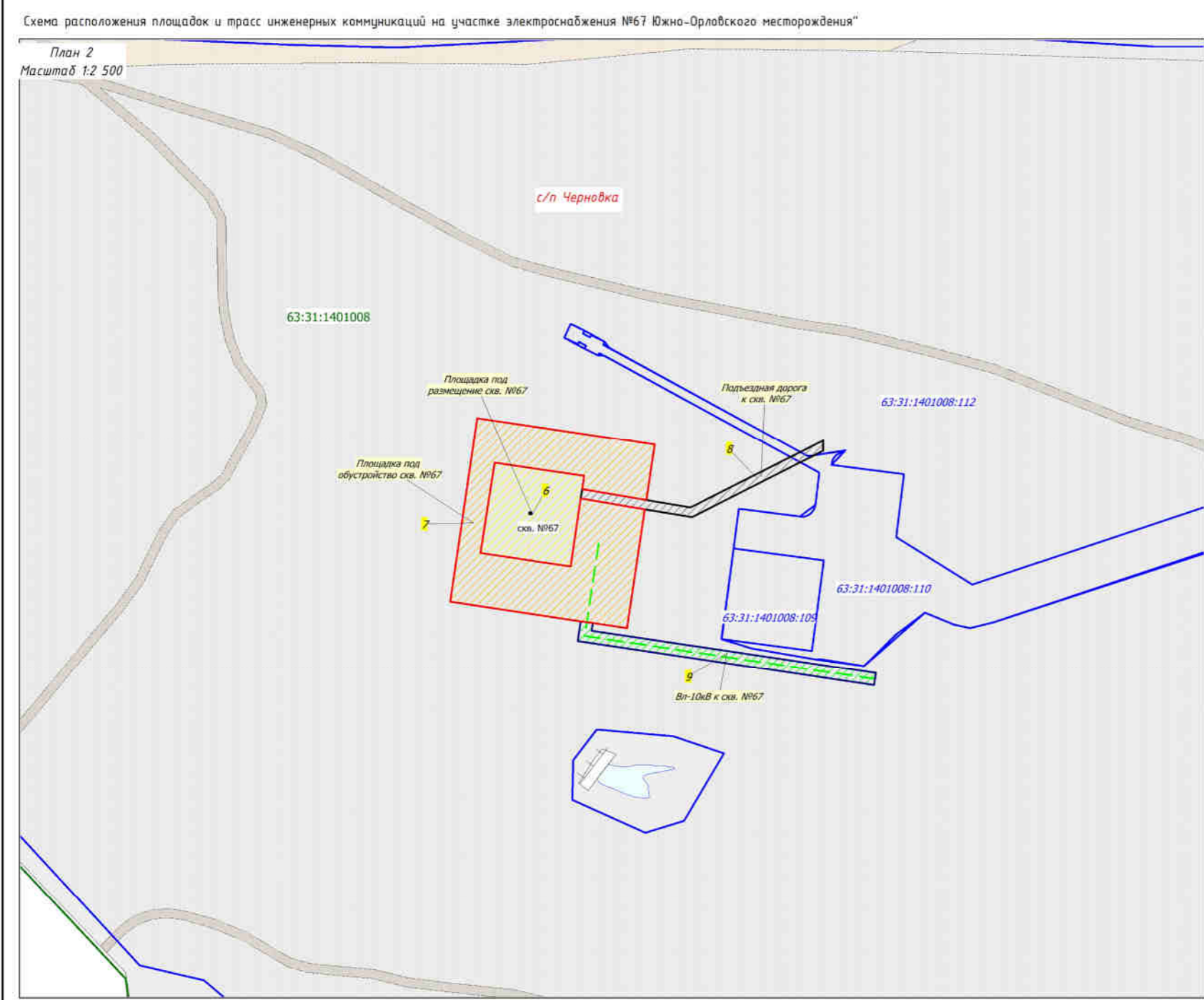
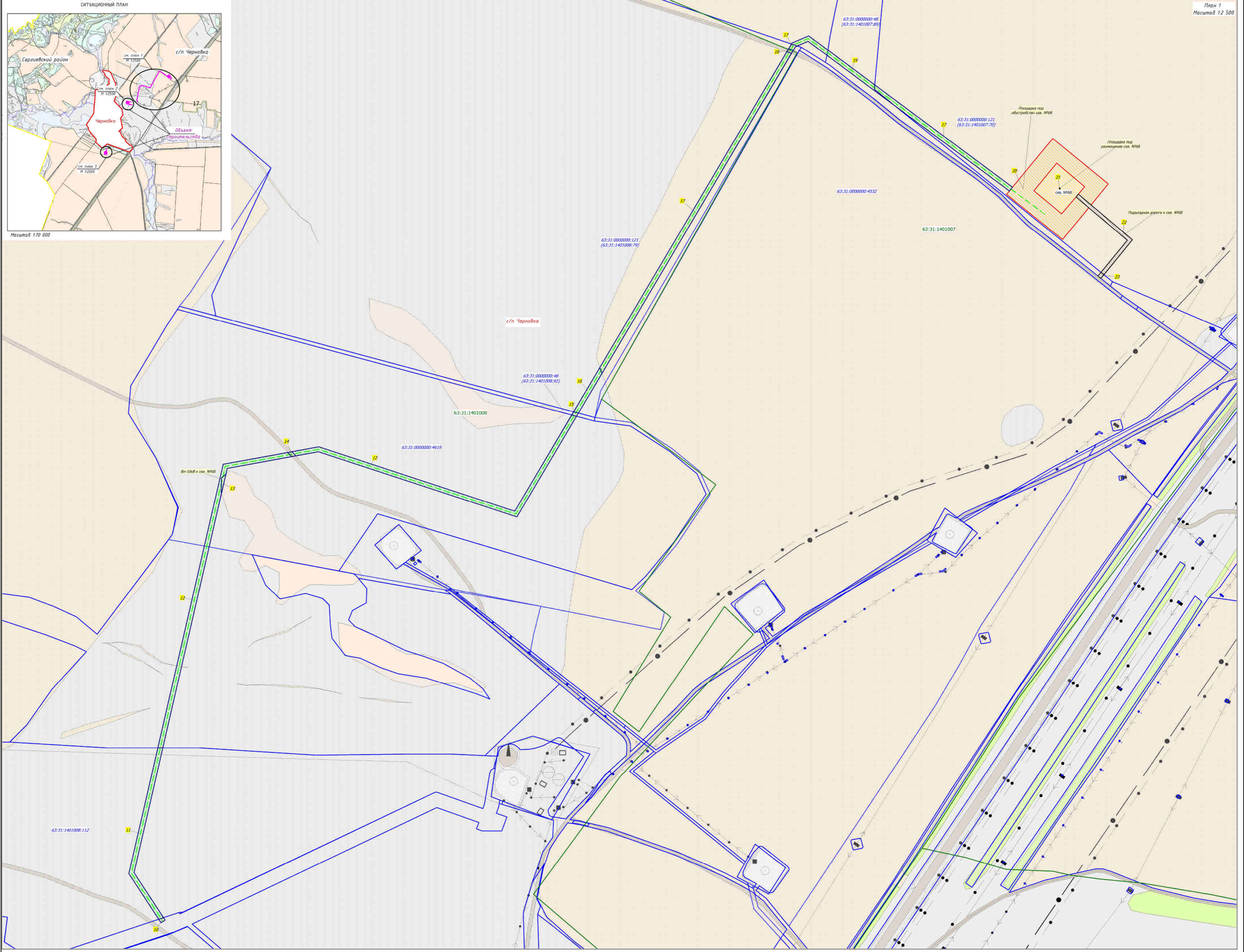


Схема согласования места размещения объекта размещения АО «Санарнефтегаз»  
613711 "Электроснабжение скважины №66, 67, 68 Южно-Орловского месторождения"  
на территории муниципального района Сергиевский в границах сельского поселения Черновка

Схема расположения площадок и трасс инженерных коммуникаций на участке электроснабжения №66 Южно-Орловского месторождения



Наименование владельца или арендатора	Целевое назначение	Получить, нецель	Ф.И.О.
Глобаль сервисес АО "Санарнефтегаз"	Сельскохозяйственное		Кликин М.В.
Земельный участок на участке электроснабжения АО "Санарнефтегаз"	Сельскохозяйственное		Глушкова О.В.
Земельный участок на участке электроснабжения АО "Санарнефтегаз"	Сельскохозяйственное		Полосин А.И.
Арендатор земельного участка КИ 63:31:1401008:112, 63:31:1401008:113	Сельскохозяйственное		Рябов Е.В.
Собственник земельного участка КИ 63:31:1401008:110	Сельскохозяйственное		Давыдов А.А.
Получатель разрешения на строительство объекта размещения скважины №66 Южно-Орловского месторождения	Сельскохозяйственное		ООО "Кинешма ТЭП-ТЭЦ"

N	Кадастровый квартал	Кадастровый номер ЗУ	Образующий ЗУ	Категория земель	Наименование сооружения	Вид разрешенного использования	Правообладатель ЗУ	Местоположение ЗУ	Площадь кв.м	Углуб
1	63:31:1406002	63:31:1406002:58	58/лч/у1	Земли сельскохозяйственного назначения	Площадка под размещение скв. №66	Для размещения объектов сельскохозяйственного назначения	Администрация муниципального района Сергиевский Аренда Рибов Евгений Валентинович	Самарская область, Сергиевский район, в границах бывшего совхоза ХХШ сельхоз КТСС	3 623	Пашня
2	63:31:1406002	63:31:1406002:58	58/лч/у1	Земли сельскохозяйственного назначения	Площадка под обустройство скв. №66	Для размещения объектов сельскохозяйственного назначения	Администрация муниципального района Сергиевский Аренда Рибов Евгений Валентинович	Самарская область, Сергиевский район, в границах бывшего совхоза ХХШ сельхоз КТСС	10 442	Пашня
3	63:31:1406002	63:31:1406002:58	58/лч/у1	Земли сельскохозяйственного назначения	Полоса отвода скв. №66	Для размещения объектов сельскохозяйственного назначения	Администрация муниципального района Сергиевский Аренда Рибов Евгений Валентинович	Самарская область, Сергиевский район, в границах бывшего совхоза ХХШ сельхоз КТСС	281	Пашня
4	63:31:1406002	63:31:1406002:58	58/лч/у1	Земли сельскохозяйственного назначения	Подъездная дорога к скв. №66	Для размещения объектов сельскохозяйственного назначения	Администрация муниципального района Сергиевский Аренда Рибов Евгений Валентинович	Самарская область, Сергиевский район, в границах бывшего совхоза ХХШ сельхоз КТСС	1 361	Пашня
5	63:31:1406002	63:31:000000:1139	1139/лч/у1	Земли сельскохозяйственного назначения	Подъездная дорога к скв. №66	Для строительства объекта "Сбор нефти и газа со скважин № 31,32 Южно-Орловского месторождения"	Администрация муниципального района Сергиевский Аренда Рибов Евгений Валентинович	Российская Федерация, Самарская область, Сергиевский район, в 500 м южнее и в 14 км востоке с. Черновка, земельный участок расположен в северной части кадастрового квартала 63:31:1406002	147	Пашня
6	63:31:1401008	63:31:1401008:112	112/лч/у1	Земли сельскохозяйственного назначения	Площадка под размещение скв. №67	Для размещения объектов сельскохозяйственного назначения, находящихся в территориальной зоне Сх1	Администрация муниципального района Сергиевский Аренда Рибов Евгений Валентинович	Самарская область, Сергиевский район, в границах сельского поселения Черновка	3 600	Пастбище
7	63:31:1401008	63:31:1401008:112	112/лч/у1	Земли сельскохозяйственного назначения	Площадка под обустройство скв. №67	Для размещения объектов сельскохозяйственного назначения, находящихся в территориальной зоне Сх1	Администрация муниципального района Сергиевский Аренда Рибов Евгений Валентинович	Самарская область, Сергиевский район, в границах сельского поселения Черновка	10 531	Пастбище
8	63:31:1401008	63:31:1401008:112	112/лч/у1	Земли сельскохозяйственного назначения	Подъездная дорога к скв. №67	Для размещения объектов сельскохозяйственного назначения, находящихся в территориальной зоне Сх1	Администрация муниципального района Сергиевский Аренда Рибов Евгений Валентинович	Самарская область, Сергиевский район, в границах сельского поселения Черновка	1 051	Пастбище
9	63:31:1401008	63:31:1401008:112	112/лч/у1	Земли сельскохозяйственного назначения	Вд-1048 к скв. №67	Для размещения объектов сельскохозяйственного назначения, находящихся в территориальной зоне Сх1	Администрация муниципального района Сергиевский Аренда Рибов Евгений Валентинович	Самарская область, Сергиевский район, в границах сельского поселения Черновка	1 622	Пастбище
10	63:31:1401008	63:31:1401008:110	110/лч/у1	Земли сельскохозяйственного назначения	Вд-1048 к скв. №68	Для размещения объектов сельскохозяйственного назначения, находящихся в территориальной зоне Сх1	Администрация муниципального района Сергиевский Аренда Рибов Евгений Валентинович	Российская Федерация, Самарская область, муниципальный район Сергиевский, сельское поселение Черновка	47	Пастбище
11	63:31:1401008	63:31:1401008:112	112/лч/у1	Земли сельскохозяйственного назначения	Вд-1048 к скв. №68	Для размещения объектов сельскохозяйственного назначения, находящихся в территориальной зоне Сх1	Администрация муниципального района Сергиевский Аренда Рибов Евгений Валентинович	Самарская область, Сергиевский район, в границах сельского поселения Черновка	2 461	Пастбище
12	63:31:1401008	63:31:000000:4619	4619/лч/у1	Земли сельскохозяйственного назначения	Вд-1048 к скв. №68	Для ведения сельскохозяйственной деятельности	ООО Компания "БИО-ТОН", ИНН: 6367044243	Самарская область, Сергиевский район, в границах бывшего совхоза ХХШ сельхоз КТСС	9 262	Пастбище
13	63:31:1401008	63:31:000000:4619	4619/лч/у1	Земли сельскохозяйственного назначения	Вд-1048 к скв. №68	Для ведения сельскохозяйственной деятельности	ООО Компания "БИО-ТОН", ИНН: 6367044243	Самарская область, Сергиевский район, в границах бывшего совхоза ХХШ сельхоз КТСС	102	Прочие
14	63:31:1401008	63:31:000000:4619	4619/лч/у1	Земли сельскохозяйственного назначения	Вд-1048 к скв. №68	Для ведения сельскохозяйственной деятельности	ООО Компания "БИО-ТОН", ИНН: 6367044243	Самарская область, Сергиевский район, в границах бывшего совхоза ХХШ сельхоз КТСС	57	Дорога
15	63:31:1401007	63:31:000000:48	48/лч/у1	Земли сельскохозяйственного назначения	Вд-1048 к скв. №68	Для ведения сельскохозяйственной деятельности	ОДС в границах бывшего совхоза ХХШ сельхоз КТСС	Самарская область, Сергиевский район, в границах сельского поселения Черновка	49	Пастбище
16	63:31:1401007	63:31:000000:121	121/лч/у1	Земли сельскохозяйственного назначения	Вд-1048 к скв. №68	Для ведения сельскохозяйственной деятельности	Дакшане Хамид Аксолтаневич	Самарская область, муниципальный район Сергиевский, в границах сельского поселения Черновка	645	Пастбище
17	63:31:1401007	63:31:000000:121	121/лч/у1	Земли сельскохозяйственного назначения	Вд-1048 к скв. №68	Для ведения сельскохозяйственной деятельности	Дакшане Хамид Аксолтаневич	Самарская область, муниципальный район Сергиевский, в границах сельского поселения Черновка	7 208	Пашня
18	63:31:1401007	63:31:000000:121	121/лч/у1	Земли сельскохозяйственного назначения	Вд-1048 к скв. №68	Для ведения сельскохозяйственной деятельности	Дакшане Хамид Аксолтаневич	Самарская область, муниципальный район Сергиевский, в границах сельского поселения Черновка	49	Дорога
19	63:31:1401007	63:31:000000:48	48/лч/у1	Земли сельскохозяйственного назначения	Вд-1048 к скв. №68	Для ведения сельскохозяйственной деятельности	ОДС в границах бывшего совхоза ХХШ сельхоз КТСС	Самарская область, Сергиевский район, в границах бывшего совхоза ХХШ сельхоз КТСС	1 339	Пашня
20	63:31:1401007	63:31:000000:121	121/лч/у1	Земли сельскохозяйственного назначения	Площадка под обустройство скв. №68	Для ведения сельскохозяйственной деятельности	Дакшане Хамид Аксолтаневич	Самарская область, муниципальный район Сергиевский, в границах сельского поселения Черновка	10 630	Пашня
21	63:31:1401007	63:31:000000:121	121/лч/у1	Земли сельскохозяйственного назначения	Площадка под размещение скв. №68	Для ведения сельскохозяйственной деятельности	Дакшане Хамид Аксолтаневич	Самарская область, муниципальный район Сергиевский, в границах сельского поселения Черновка	3 600	Пашня
22	63:31:1401007	63:31:000000:121	121/лч/у1	Земли сельскохозяйственного назначения	Подъездная дорога к скв. №68	Для ведения сельскохозяйственной деятельности	Дакшане Хамид Аксолтаневич	Самарская область, муниципальный район Сергиевский, в границах сельского поселения Черновка	1 148	Пашня
23	63:31:1401007	63:31:000000:48	48/лч/у1	Земли сельскохозяйственного назначения	Подъездная дорога к скв. №68	Для ведения сельскохозяйственной деятельности	ОДС в границах бывшего совхоза ХХШ сельхоз КТСС	Самарская область, Сергиевский район, в границах бывшего совхоза ХХШ сельхоз КТСС	49	Пашня

**Условные обозначения:**

- Граница кадастрового квартала по данным ЕГРН
- Граница земельного участка по данным ЕГРН
- Сельхозхоз
- Трасса Вд-1048
- Вд-1048 к скв. №66
- Вд-1048 к скв. №67
- Вд-1048 к скв. №68
- Площадка под размещение скв. №67
- Полоса отвода скв. №67
- Полоса отвода скв. №68
- Полоса отвода скв. №66
- Полоса отвода скв. №68
- Полоса отвода скв. №66
- Полоса отвода скв. №68
- Полоса отвода скв. №66
- Полоса отвода скв. №68

В составе объекта предпринимательской деятельности:

- земельный участок под Вд-1048 к скв. № 66 площадью 95 м.
- земельный участок под полосу отвода к скв. №66 площадью 256 м.
- земельный участок под размещение скв. №66 площадью 3 600 кв.м.
- земельный участок под обустройство скв. №66 площадью 10 442 кв.м.
- земельный участок под Вд-1048 к скв. № 67 площадью 293 м.
- земельный участок под полосу отвода к скв. №67 площадью 111 м.
- земельный участок под размещение скв. №67 площадью 3 600 кв.м.
- земельный участок под обустройство скв. №67 площадью 10 531 кв.м.
- земельный участок под Вд-1048 к скв. № 68 площадью 2 421 м.
- земельный участок под полосу отвода к скв. №68 площадью 95 м.
- земельный участок под размещение скв. №68 площадью 3 600 кв.м.
- земельный участок под обустройство скв. №68 площадью 10 630 кв.м.

Заказчик: АО «Санарнефтегаз»		613711 "Электроснабжение скважины №66, 67, 68 Южно-Орловского месторождения" на территории муниципального района Сергиевский в границах сельского поселения Черновка	
Имя	Фамилия	И.И.	Должность
Рязанов	Владимир	М.И.	Сельхозхоз
Профессор	Чернов	М.А.	Лес
			Лесной

Схема согласования места размещения объекта  
Масштаб 1:2500

Горизонтальная часть  
000 «Санарнефтегаз»